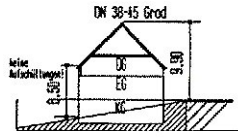



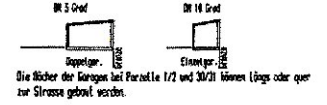


Bereich A 1	
WA	TC
6,2 0,1	6,2 0,6
GR max. 370m ²	0
	SD 38-15 Grad



Die max. Firsthöhe von 6,5m ab Fußbodenebene EG ist festgelegt. Die Höhe wird in Verlängerung der Gfl. Hauskante von Straßenniveau gemessen.
Die max. Firsthöhe (Lokseite) in Verlängerung der Best. Hauskante von Straßenniveau auf max. 6,50 m festgelegt.

Garagen / überdachte Stellplätze



Die Räder der Garagen bei Parallele 1/2 und 30/21 können längs oder quer zur Straße gebaut werden.

BEBAUUNGSPLAN

Bauvorhaben	Ökologisches Baugelände "Am der Holzbeimer Strasse" Stadt Burglengenfeld Fl. Nr. 1649, 2056/16, 2046/2, 2039 vor.
Planung	Upl. Ing.(FH) Architektin Christiane Koller J.-G.-Fichte-Str. 6 83133 Burglengenfeld Tel. 08971 / 80 340 Fax. 08971 / 807924
Grünordnung	Freier Landschaftsarchitekt Richard Heidekötter Praxisstr. 4 83059 Regensburg Tel. 0991 / 54 987 Fax. 0991 / 54 987
Plan	Vereinfachte Änderung zum Bebauungsplan zeichnerische Festsetzungen
Maststab	1 / 1000
Datum	02.03.99 / 17.01.2002 / 14.03.02