

## Öffentliche Bekanntmachung: Widmungsverfügung

Gemäß § 36 Abs. 1 der Geschäftsordnung für den Stadtrat Burglengenfeld wird bekannt gemacht, dass folgende Widmung gemäß den Bestimmungen des Bayerischen Straßen- und Wegegesetzes in der Zeit vom 01.02.2024 bis 16.02.2024 im Rathaus Zimmer 7, während der üblichen Geschäftszeiten zu Einsichtnahme aufliegen:

### Vollzug des Bayerischen Straßen- und Wegegesetz (BayStrWG)

#### WIDMUNGSVERFÜGUNG folgender Ortsstraße


Der Bau-, Umwelt- und Verkehrsausschuss hat in seiner Sitzung am 24.01.2024 beschlossen, die nachfolgende Straße zu widmen. Nachdem die Voraussetzungen nach BayStrWG vorliegen, ist für diese Fläche die Widmung durch die Stadt Burglengenfeld als zuständige Straßenbaubehörde zu verfügen.

Folgende Straße soll als Ortstraße (Art. 3 Abs. 1 Nr. 3 BayStrWG i. V. m. Art. 46 Nr. 2 BayStrWG) gewidmet werden:

Straßenbezeichnung:	„Verbindungsstraße Hussitenweg IV – TOOM-Kreisverkehr“
Anfangspunkt:	Einmündung in die Marie-Juchacz-Straße
Endpunkt:	Einmündung in den Kreisverkehrsplatz der Umgehungsstraße
Gesamtlänge:	270 Meter
Fl.-Nr.:	Teilflächen der FlSt.Nrn. 1558 und 1569/11

Die Widmung gilt zwei Wochen nach ihrer ortsüblichen Bekanntmachung als bekanntgegeben; sie wird zu diesem Zeitpunkt wirksam (Art. 41 Abs. 4 S. 3 Bayerisches Verwaltungsverfahrensgesetz - BayVwVfG).

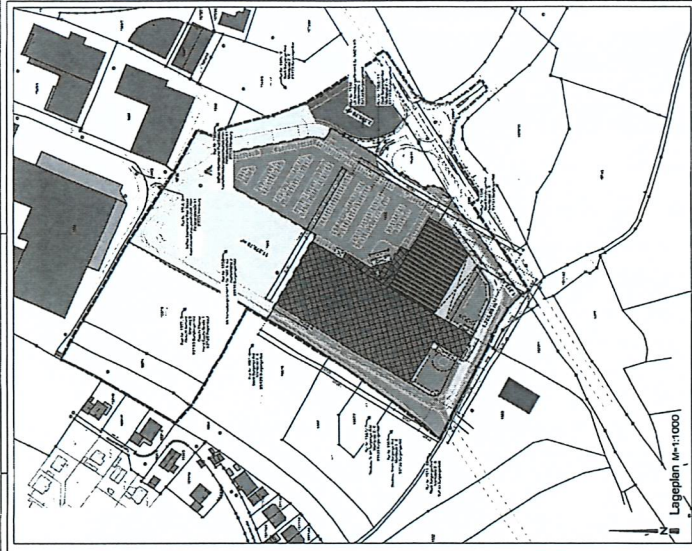
Burglengenfeld, 01.02.2024  
Stadt Burglengenfeld

  
Thomas Gesche  
1. Bürgermeister



Aushang: 01.02.2024  
Abnahme: 16.02.2024





Hinweis:  
Der Entwurf ist Bestandteil der Angebotsunterlagen. Er ist ohne Rücksichtnahme auf den Inhalt der Angebotsunterlagen zu betrachten.

Der Entwurf ist Bestandteil der Angebotsunterlagen. Er ist ohne Rücksichtnahme auf den Inhalt der Angebotsunterlagen zu betrachten.

Legende

- Grund
- Wasser
- Grün
- Wald
- Wasser

Ausführungsplan

Nr.	Bezeichnung	Maßstab
1	Grund	1:10000
2	Wasser	1:10000
3	Grün	1:10000
4	Wald	1:10000
5	Wasser	1:10000

Planungsskizzen

Nr.	Bezeichnung	Maßstab
1	Grund	1:10000
2	Wasser	1:10000
3	Grün	1:10000
4	Wald	1:10000
5	Wasser	1:10000

Planungsskizzen

Nr.	Bezeichnung	Maßstab
1	Grund	1:10000
2	Wasser	1:10000
3	Grün	1:10000
4	Wald	1:10000
5	Wasser	1:10000

Planungsskizzen

Nr.	Bezeichnung	Maßstab
1	Grund	1:10000
2	Wasser	1:10000
3	Grün	1:10000
4	Wald	1:10000
5	Wasser	1:10000

Planungsskizzen

Nr.	Bezeichnung	Maßstab
1	Grund	1:10000
2	Wasser	1:10000
3	Grün	1:10000
4	Wald	1:10000
5	Wasser	1:10000

Planungsskizzen

Nr.	Bezeichnung	Maßstab
1	Grund	1:10000
2	Wasser	1:10000
3	Grün	1:10000
4	Wald	1:10000
5	Wasser	1:10000

Planungsskizzen

Nr.	Bezeichnung	Maßstab
1	Grund	1:10000
2	Wasser	1:10000
3	Grün	1:10000
4	Wald	1:10000
5	Wasser	1:10000

Planungsskizzen

Nr.	Bezeichnung	Maßstab
1	Grund	1:10000
2	Wasser	1:10000
3	Grün	1:10000
4	Wald	1:10000
5	Wasser	1:10000

Planungsskizzen

Nr.	Bezeichnung	Maßstab
1	Grund	1:10000
2	Wasser	1:10000
3	Grün	1:10000
4	Wald	1:10000
5	Wasser	1:10000

Planungsskizzen

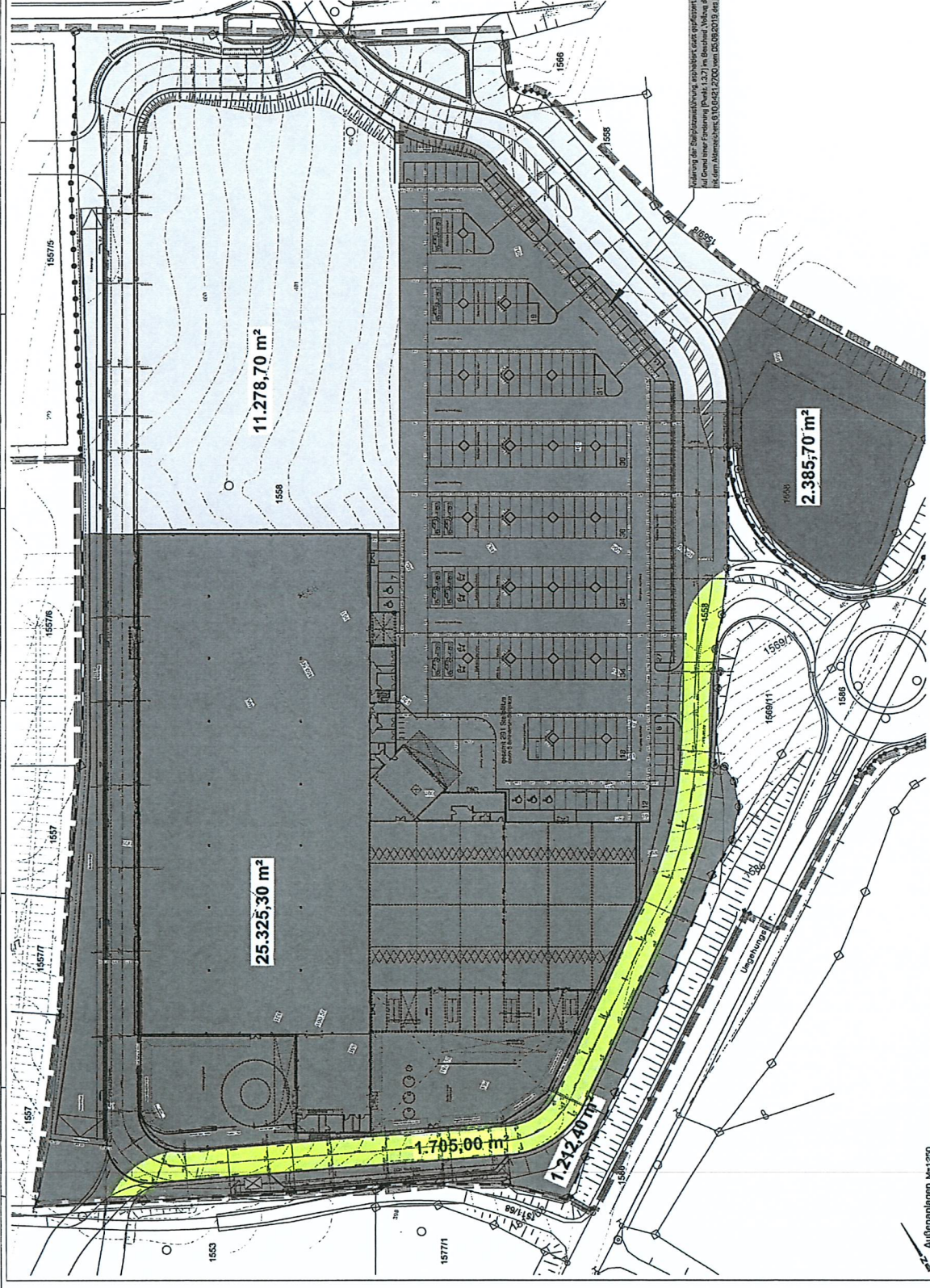
Nr.	Bezeichnung	Maßstab
1	Grund	1:10000
2	Wasser	1:10000
3	Grün	1:10000
4	Wald	1:10000
5	Wasser	1:10000

Planungsskizzen

Nr.	Bezeichnung	Maßstab
1	Grund	1:10000
2	Wasser	1:10000
3	Grün	1:10000
4	Wald	1:10000
5	Wasser	1:10000

Planungsskizzen

Nr.	Bezeichnung	Maßstab
1	Grund	1:10000
2	Wasser	1:10000
3	Grün	1:10000
4	Wald	1:10000
5	Wasser	1:10000



Außenanlagen M=1:200

Abkürzung der Bezeichnung...  
Auf einer Höhe von...  
Die...  
...

25.325,30 m²

11.278,70 m²

1.795,00 m

2.385,70 m²