










Anlage 5.2

Legende

-  ermitteltes Überschwemmungsgebiet
-  vorl. gesichertes Überschwemmungsgebiet
-  festgesetztes Überschwemmungsgebiet (anderes Verfahren)
-  Landkreis
-  Gemeinde
-  Flurstück
-  Gebäude
-  betroffene Gebäude

Anlage 2 zur Bekanntmachung des Landratsamtes Schwandorf vom 19.02.2024, Az. 610-6451.721

Schwandorf, 19.02.2024
 Landratsamt Schwandorf

 Thomas Ebeling, Landrat



Geobasisdaten: Amtliches Liegenschaftskatasterinformationssystem (ALKIS) 1:10000
 © Bayerische Vermessungsverwaltung 2023
 Fachdaten: Informationssystem Wasserversorgung

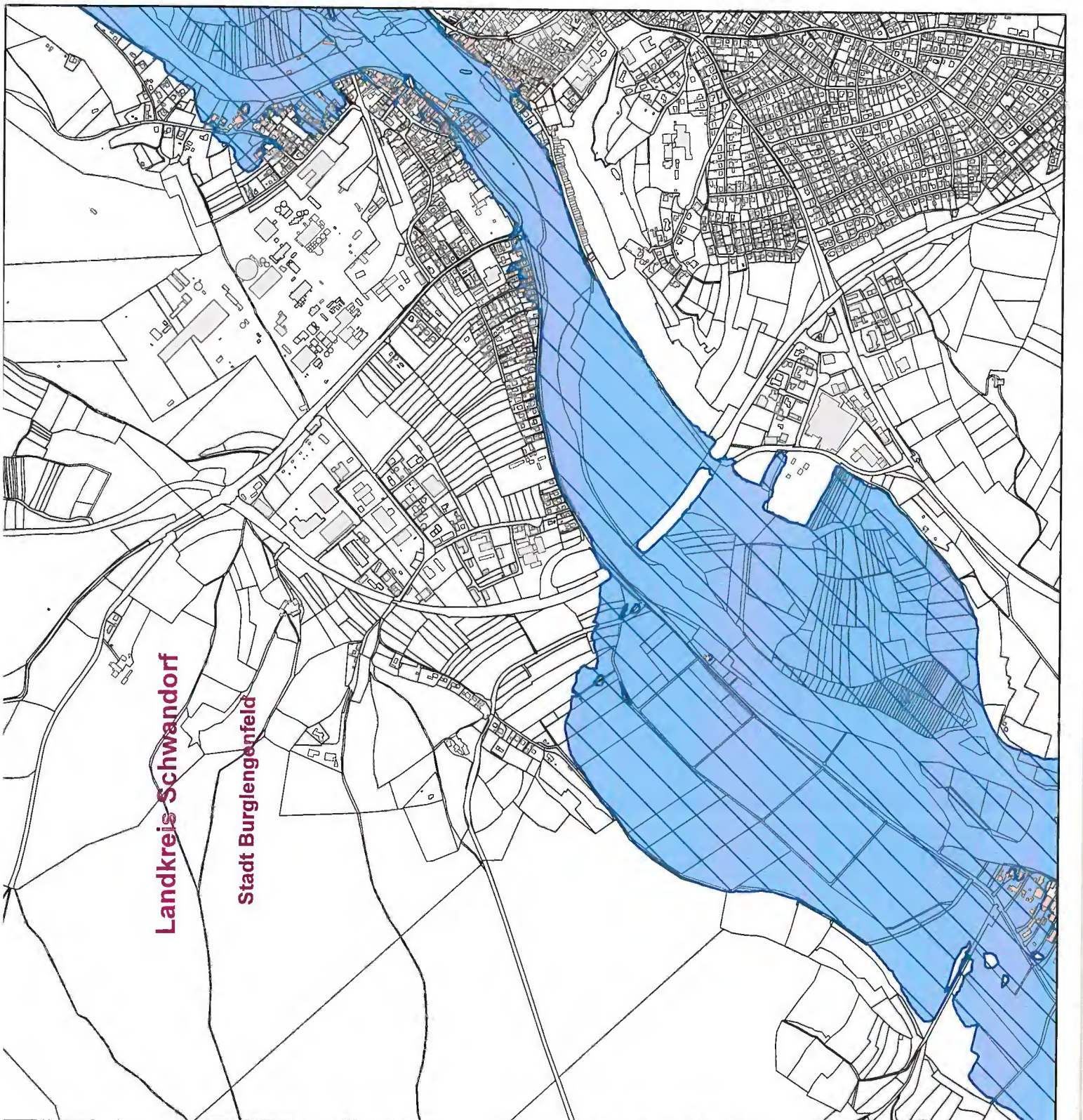
Vorhaben: Gew I, Maab
 Fluss-km 26,20 bis 41,10
 Vorläufige Sicherung des Überschwemmungsgebiets

Vorhabensträger: Landratsamt Schwandorf
 Landkreis / Stadt: Landkreis Schwandorf
 Gemeinde/n: Stadt Burglengenfeld, Stadt Teublitz

Maßstab: 1:15.000
 Anlage zum Amtsblatt

Wasserversorger: Wasserwirtschaftsamt Weiden
 Entwurfsverfasser: gez. Rosenmüller
 Datum: 28.06.2023
 Behördenteiler: Beamtenleiter

Ausgabe vom: 28.06.2023
 Ersatz für:
 Ursprung:
 Datum, Name: Spat7/Gle/GA
 entworfen: Mai/2023/Gle
 gezeichnet: Mai/2023/Gle
 geprüft: Spattholz



5.2

Blatt 02