










Legende

Anlage 5.5

-  ermitteltes Überschwemmungsgebiet
-  vorl. gesichertes Überschwemmungsgebiet
-  festgesetztes Überschwemmungsgebiet (anderes Verfahren)
-  Landkreis
-  Gemeinde
-  Flurstück
-  Gebäude
-  betroffene Gebäude

Anlage 5 zur Bekanntmachung des Landratsamtes Schwandorf vom 19.02.2024, Az. 610-6451.721

Schwandorf, 19.02.2024
Landratsamt Schwandorf

Thomas Ebeling, Landrat

Geobasisdaten: Amtliches Liegenschaftskataster-Informationssystem (ALKIS) 1:1000 © Bayerische Vermessungsverwaltung 2023

Fachdaten: Informationssystem Wasserverschaff

Vorhaben: Gew 1, Naab Fluss-km 26,20 bis 41,10

Vorläufige Sicherung des Überschwemmungsgebiets

Vorhabensträger: Landratsamt Schwandorf
Landkreis / Stadt: Landkreis Schwandorf
Gemeinden: Stadt Burglengenfeld, Stadt Teublitz

Maßstab: 1:15.000

Anlage zum Amtsblatt

Wasserwirtschaftsamt Weiden

Entwurfsverfasser: gez. Rosenmüller

Datum: 28.06.2023

Behördenleiter

entworfen

gezeichnet

geprüft

Spaßholz

Spaßholz

