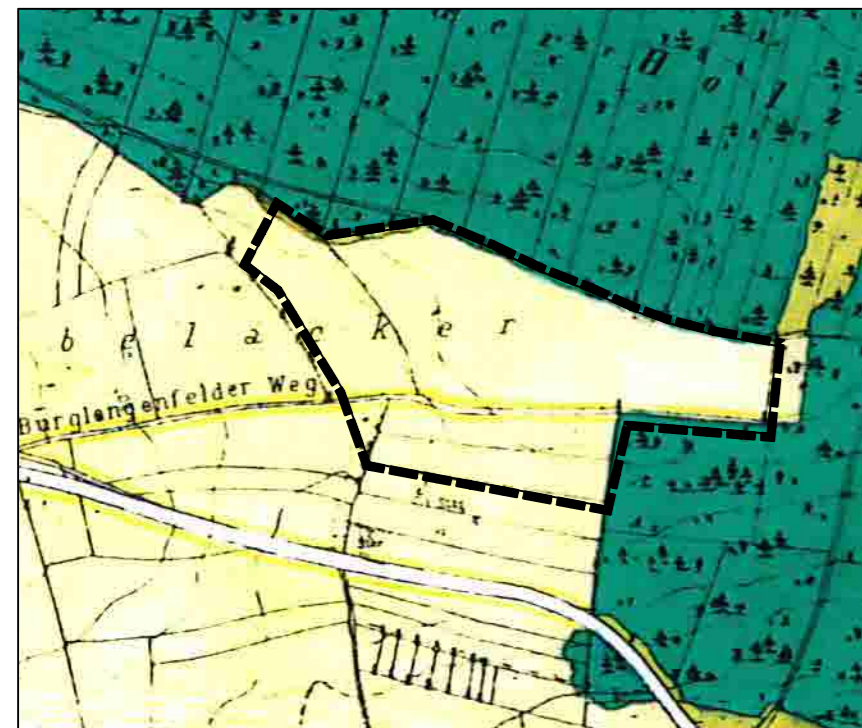


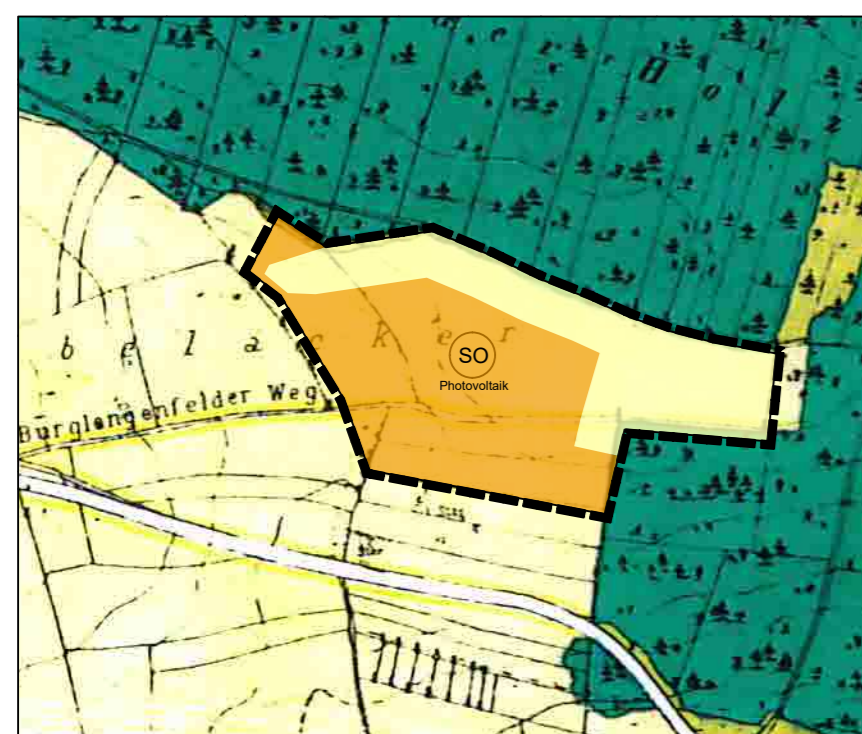
Derzeit gültiger Flächennutzungsplan  
mit Darstellung des Änderungsbereiches



M 1:5000

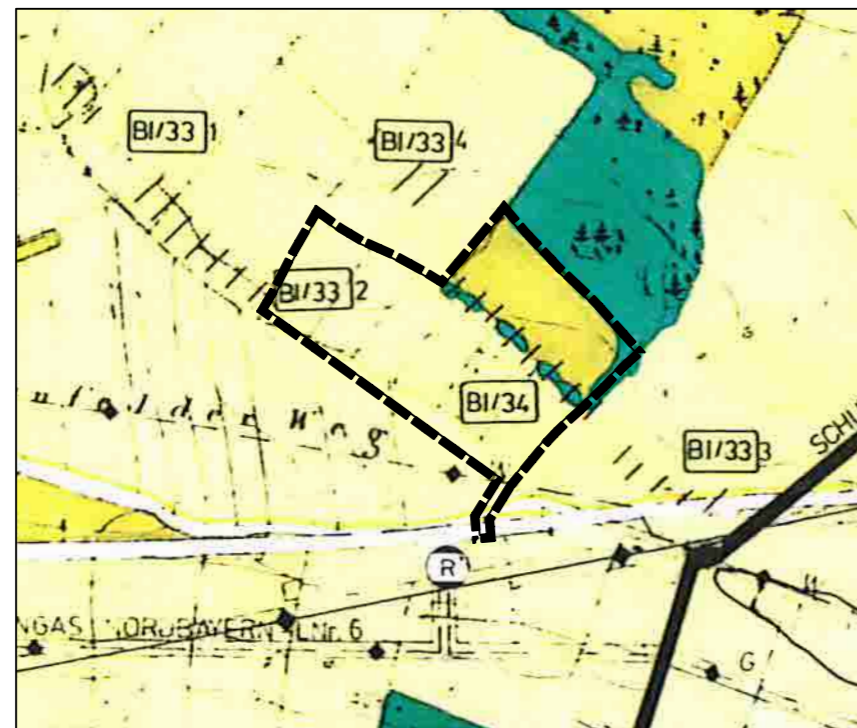


Änderung des Flächennutzungsplanes  
nach Bebauungsplan Sondergebiet (SO) Lanzenried I



M 1:5000

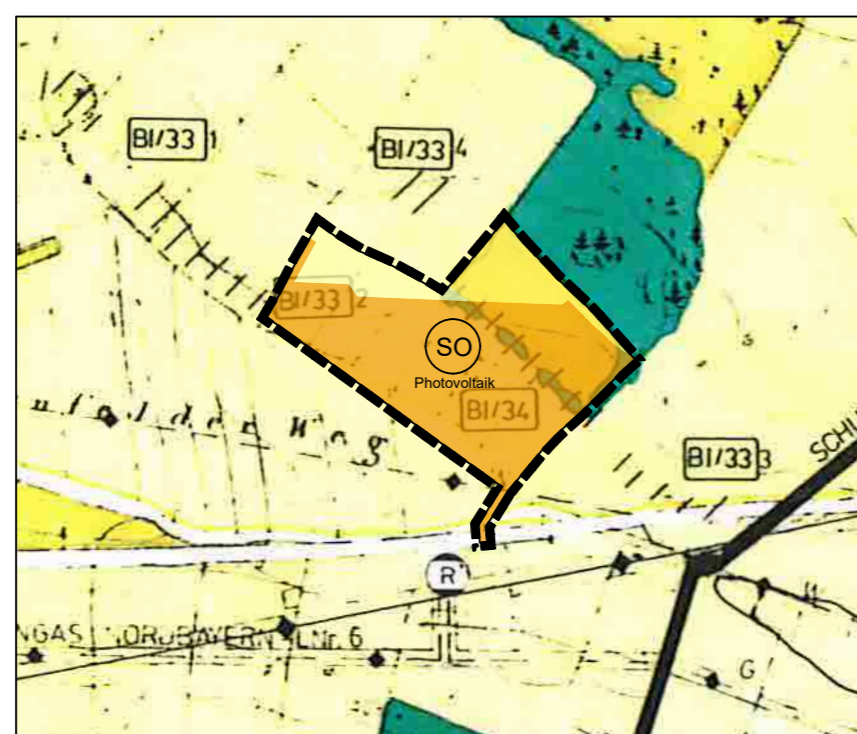
Derzeit gültiger Flächennutzungsplan  
mit Darstellung des Änderungsbereiches



M 1:5000



Änderung des Flächennutzungsplanes  
nach Bebauungsplan Sondergebiet (SO) Hub I



M 1:5000

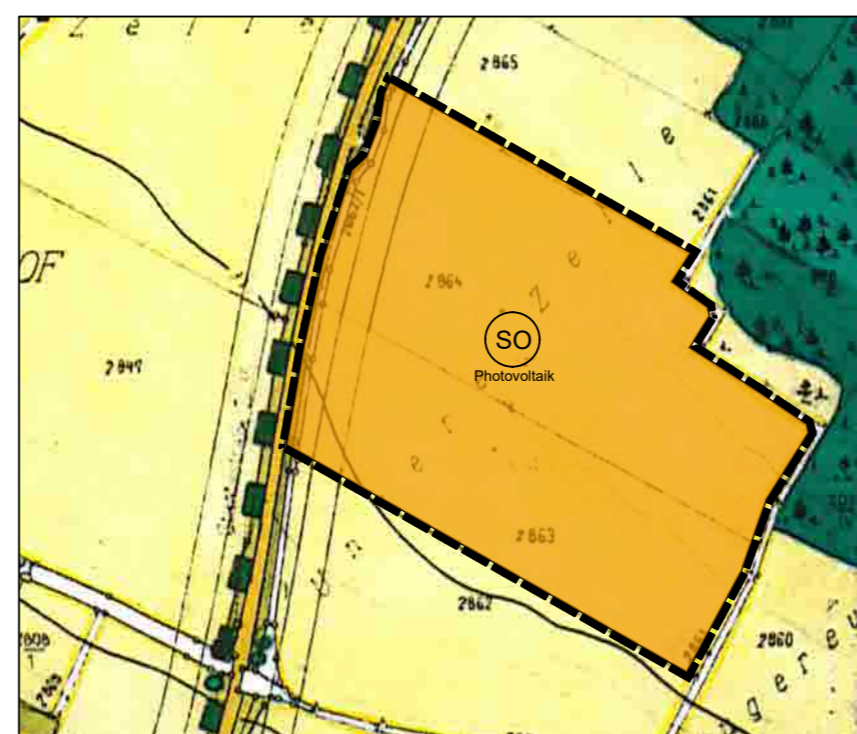
Derzeit gültiger Flächennutzungsplan  
mit Darstellung des Änderungsbereiches



M 1:5000



Änderung des Flächennutzungsplanes  
nach Bebauungsplan Sondergebiet (SO) Greinhof I



M 1:5000

Verfahrenshinweise:

1. Der Stadtrat hat in der Sitzung vom ..... die Änderung des Flächennutzungsplans beschlossen. Der Aufstellungsbeschluss wurde am ..... ortüblich bekannt gemacht.

2. Die frühzeitige Öffentlichkeitsbeteiligung gemäß § 3 Abs. 1 BauGB mit öffentlicher Darlegung und Anhörung für den Vorentwurf des Flächennutzungsplans in der Fassung vom ..... hat in der Zeit vom ..... bis ..... stattgefunden.

3. Die frühzeitige Beteiligung der Behörden und sonstigen Träger öffentlicher Belange gemäß § 4 Abs. 1 BauGB für den Vorentwurf des Flächennutzungsplans in der Fassung vom ..... hat in der Zeit vom ..... bis ..... stattgefunden.

4. Zu dem Entwurf des Flächennutzungsplans in der Fassung vom ..... wurden die Behörden und sonstigen Träger öffentlicher Belange gemäß § 4 Abs. 2 BauGB in der Zeit vom ..... bis ..... beteiligt.

5. Der Entwurf des Flächennutzungsplans in der Fassung vom ..... wurde mit der Begründung gemäß § 3 Abs. 2 BauGB in der Zeit vom ..... bis ..... öffentlich ausgelegt.

6. Die Stadt Burglengenfeld hat mit Beschluss des Stadtrats vom ..... den Flächennutzungsplan in der Fassung vom ..... festgestellt.

Burglengenfeld, den .....  
(Stadt / Gemeinde)

.....  
Bürgermeister(in)

7. Das Landratsamt Schwandorf hat den Flächennutzungsplan mit Bescheid vom ..... AZ ..... gemäß § 6 BauGB genehmigt.

8. Ausgefertigt

Burglengenfeld, den .....  
(Stadt / Gemeinde)

.....  
Bürgermeister(in)

9. Die Erteilung der Genehmigung des Flächennutzungsplans wurde am ..... gemäß § 6 Abs. 5 BauGB ortüblich bekannt gemacht. Der Flächennutzungsplan mit Begründung wird seit diesem Tag zu den üblichen Dienststunden in der Stadt zu jedermanns Einsicht bereitgehalten und über dessen Inhalt auf Verlangen Auskunft gegeben. Der Flächennutzungsplan ist damit rechtswirksam. Auf die Rechtsfolgen des §§44 Abs. 3 Satz 1 und 2 sowie Abs. 4 BauGB und die §§214 und 215 BauGB wird hingewiesen.

Burglengenfeld, den .....  
(Stadt / Gemeinde)

.....  
Bürgermeister(in)

Stadt Burglengenfeld  
Landkreis Schwandorf








## Änderung des Flächennutzungsplanes

### PV-Anlagen Burglengenfeld



Übersichtslageplan M1:10.000

### Zeichenerklärung:

-  Geltungsbereich
-  Waldflächen
-  landwirtschaftliche Fläche
-  Grünfläche
-  Fläche für Anlagen zur Erzeugung von Strom aus erneuerbaren Energien Sonnenenergie

Burglengenfeld, den

26.10.2022

1. Bürgermeister  
Thomas Gesche

  
Fabian Biersack  
Dipl.-Ing.(FH)

PREIHL  
SCHWAN

BERATEN UND PLANEN GMBH

INGENIEURE  
ARCHITECTEN  
STADTPLANER