










Legende

-  Grenze des räumlichen Geltungsbereich
-  vorgeschl. Grundstücksgrenze
-  Baugrenze
-  Zufahrt
-  Baulandfläche
-  Hauptgebäude
-  Garagen
- MD** Dorfgebiet gemäß § 5 BauNVO
-  Beispielhafte Darstellung Ausgleichsfläche; hier: Pflanzung einer Hecke
-  Ausgleichsbedarf Parzelle 1 218 m²
Ausgleichsbedarf Parzelle 2 287 m²
sofern der Ausgleich auf den Baugrundstücken erbracht wird.

Aufstellungsbeschluss:

Satzungsbeschluss:

Bekanntmachung:

Satzung der Stadt Burglengenfeld
Bereich: Lanzenried

Teilfläche Fl.-Nr. 9 Gemarkung Lanzenried

LAGEPLAN

M 1:1000

Über Einbeziehung von Außenbereichen gem.
§34 Abs. 4 Satz 1 Nr. 3 BauGB

vom 15.04.2021

Aufgestellt:

Fabian Biersack
Dipl.-Ing. (FH)

Josef Gruber
2. Bürgermeister