









Anlage 5.1

Legende

-  ermitteltes Überschwemmungsgebiet
-  vorl. gesichertes Überschwemmungsgebiet
-  festgesetztes Überschwemmungsgebiet (anderes Verfahren)
-  Landkreis
-  Gemeinde
-  Flurstück
-  Gebäude
-  betroffene Gebäude

Anlage 1 zur Bekanntmachung des Landratsamtes Schwandorf vom 19.02.2024, Az. 610-6451.721

Schwandorf, 19.02.2024
Landratsamt Schwandorf

Thomas Ebeling
Thomas Ebeling, Landrat

Geobasisdaten: Antikliches Liegenschaftskataster-Informationssystem (ALKIS)
1:1000
© Bayerische Vermessungsverwaltung 2023

Fachdaten: Informationssystem Wasserwirtschaft

Vorhaben: Gew I, Naab
Fluss-km 26,20 bis 41,10
Vorläufige Sicherung des Überschwemmungsgebiets


Vorhabensträger: Landratsamt Schwandorf
Landkreis / Stadt: Landkreis Schwandorf
Gemeinde/n: Stadt Burglengeneid, Stadt Teublitz

Maßstab: 1:15.000

Wasserwirtschaftsamt Weiden

Entwurfsverfasser: gez. Rosenmüller
Behördenleiter

Datum: 28.06.2023



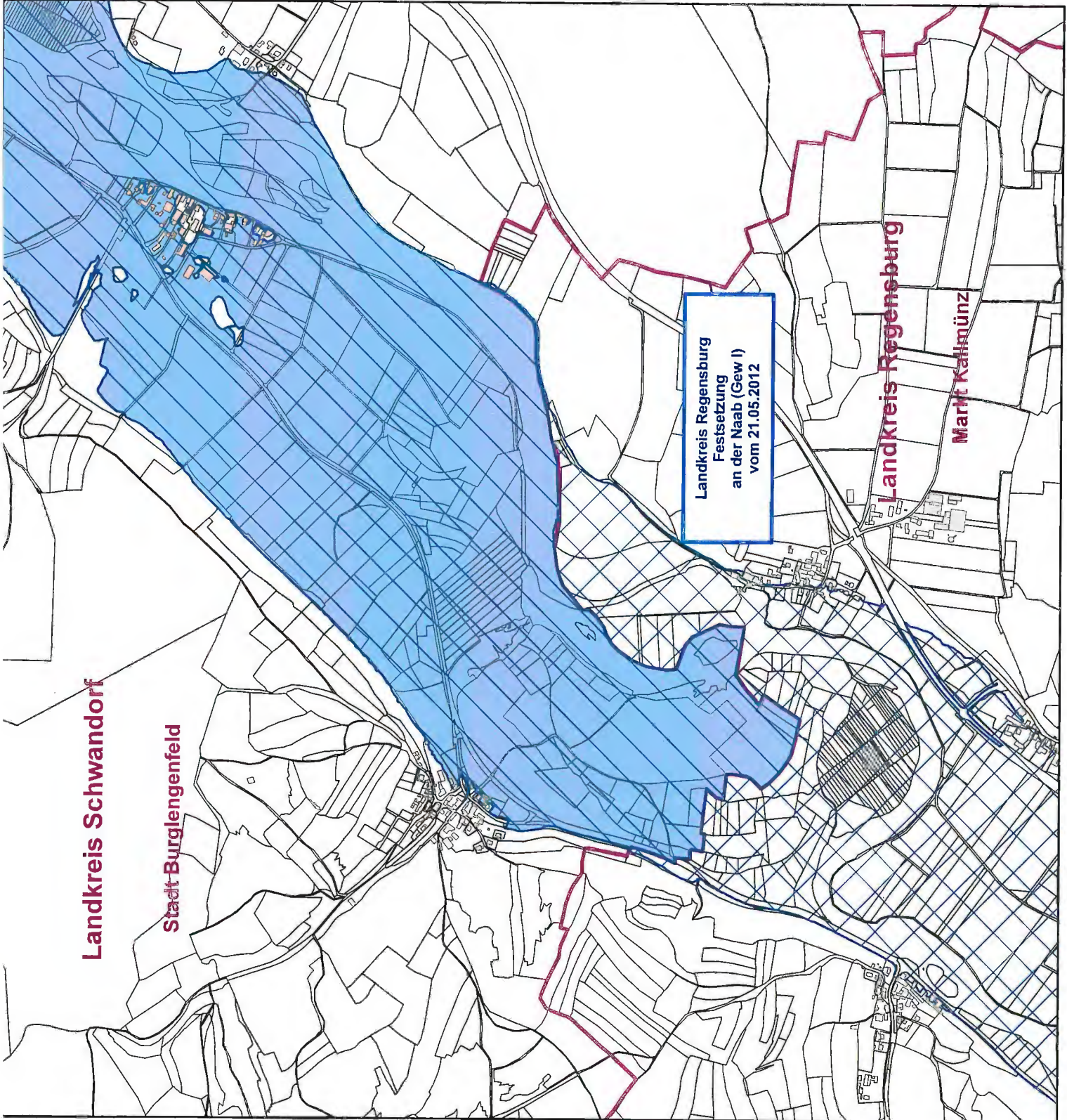
0 125 250 500 m

Anlage: **5.1**

Plan-Nr.: **Blatt 01**

Ausgabe vom: 28.06.2023
Ersatz für:
Ursprung:

Datum/Name
Spät/Gleit/Ä
Mai 2023/Ä
gezeichnet
geprüft
Sprachholz



Landkreis Schwandorf

Stadt Burglengeneid